

КАДАСТРОВЫЙ ИНЖЕНЕР
БУРМИСТРОВА ОЛЬГА АНАТОЛЬЕВНА
301470, Тульская область, г.Плавск
ул.Октябрьская, д.7
ИНН 713201546947, ЕГРИП 310715423700068
тел: (848752) 2-19-46



Утвержден
постановлением администрации
муниципального образования город Ефремов

«_____» _____ 2023г. № _____

ПРОЕКТ ПЛАНИРОВКИ ТЕРРИТОРИИ
И ПРОЕКТ МЕЖЕВАНИЯ ТЕРРИТОРИИ
ЧАСТИ КВАРТАЛА В ГРАНИЦАХ
УЛИЦЫ ДАЧНАЯ
Г.ЕФРЕМОВ ТУЛЬСКОЙ ОБЛАСТИ

Заказчик: Администрация муниципального образования город Ефремов

Изм.	№ док.	Подп.	Дата

Взам. инв. №	
Подпись и дата	
Инв. № подл.	

Изм.	№ док.	Подп.	Дата

2023г.

**СОСТАВ
ПРОЕКТА ПЛАНИРОВКИ
И ПРОЕКТА МЕЖЕВАНИЯ ТЕРРИТОРИИ**

ОБОЗНАЧЕНИЕ	НАИМЕНОВАНИЕ	ПРИМЕЧАНИЕ
008-2023-ППТ-ПМТ-ПЗ	Общая пояснительная записка	3
008-2023-ППТ	Том 1. Проект планировки территории части квартала в границах улицы Дачная г.Ефремов Тульской области	4
008-2023-ППТ-1	Основная часть проекта планировки территории	4
008-2023-ППТ-2	Материалы по обоснованию проекта планировки территории	15
008-2023-ПМТ	Том 2. Проект межевания территории части квартала в границах улицы Дачная г.Ефремов Тульской области	16
008-2023-ПМТ-1	Основная часть проекта межевания территории	16
008-2023-ПМТ-2	Материалы по обоснованию проекта межевания территории	

						008-2023-ППТ-ПМТ				
Изм.	Кодуч.	Лист	№ док.	Подпись	Дата					
Разраб.		Савелов			08.23	ПРОЕКТ ПЛАНИРОВКИ ТЕРРИТОРИИ И ПРОЕКТ МЕЖЕВАНИЯ ТЕРРИТОРИИ ЧАСТИ КВАРТАЛА В ГРАНИЦАХ УЛИЦЫ ДАЧНАЯ Г.ЕФРЕМОВ ТУЛЬСКОЙ ОБЛАСТИ		Стадия	Лист	Листов
Пров.		Бурмистрова			08.23			П	2	28
Нач.отд.								Состав проекта планировки и проекта межевания территории		

Общая пояснительная записка

Документация по планировке территории выполнена на основании документов территориального планирования, правил землепользования и застройки в соответствии с требованиями технических регламентов, нормативов градостроительного проектирования, градостроительных регламентов с учётом границ территорий объектов культурного наследия, границ зон с особыми условиями использования территорий.

Разработка документации по планировке территории части квартала в границах улицы Дачная г.Ефремов Тульской области выполнена на основании Контракта на оказание услуг по подготовке проектов планировки и межевания территорий с постановкой на государственный кадастровый учет земельных участков и получением выписки из Единого государственного реестра недвижимости в г.Ефремов Тульской области № 95/23-А от 07.07.2023г.

Проект планировки выполнен в соответствии с действующими нормативно-правовыми актами и техническими документами, в том числе:

- Градостроительный кодекс Российской Федерации от 29.12.2004 г. № 190-ФЗ;
- Земельный кодекс Российской Федерации от 25.10.2001 г. № 136-ФЗ;
- Приказ Минстроя России от 25.04.2017 N 742/пр "О Порядке установления и отображения красных линий, обозначающих границы территорий, занятых линейными объектами и (или) предназначенных для размещения линейных объектов";
- Генеральный план муниципального образования город Ефремов Тульской области, утвержденный решением Собрании депутатов муниципального образования город Ефремов от 21.07.2016 г., № 8-57 (с изм. от 14.12.2021г., № 11-71);
- Правила землепользования и застройки муниципального образования город Ефремов Тульской области, утвержденные решением Собрании депутатов муниципального образования город Ефремов от 18.02.2021 №167;
- техническое задание на проектирование;
- иная необходимая нормативная, техническая документация.

Цель и назначение работы по разработке проекта планировки:

Выделение элементов планировочной структуры, установление границ территорий общего пользования, границ зон планируемого размещения объектов капитального строительства, определения характеристик и очередности планируемого развития территории.

Взам. инв. №	Подпись и дата	Инв. № подл.							Лист
			008-2023-ППТ-ПМТ-ПЗ						
Изм.	Кодуч.	Лист	№ док.	Подпись	Дата				3

Том 1

**ПРОЕКТ ПЛАНИРОВКИ ТЕРРИТОРИИ
ЧАСТИ КВАРТАЛА В ГРАНИЦАХ
УЛИЦЫ ДАЧНАЯ
Г.ЕФРЕМОВ ТУЛЬСКОЙ ОБЛАСТИ**

Инв. № подл.	Подпись и дата	Взам. инв. №							008-2022-ППТ	Лист
										4
			Изм.	Колуч.	Лист	№док.	Подпись	Дата		

Содержание. Том 1

ОБОЗНАЧЕНИЕ	НАИМЕНОВАНИЕ	ПРИМЕЧАНИЕ
008-2023-ППТ-1	Основная часть проекта планировки территории	5
008-2023-ППТ-1-1	Раздел 1. Проект планировки территории. Графическая часть.	6
008-2023-ППТ-1-1	- Чертеж планировки территории	6
008-2023-ППТ-1-1	- Разбивочный чертеж красных линий	7
008-2023-ППТ-1-2	Раздел 2. Положение о характеристиках планируемого развития территории.	8
008-2023-ППТ-2	Материалы по обоснованию проекта планировки территории. Графическая часть	15
008-2023-ППТ-2-1	Карта планировочной структуры территорий с отображением границ элементов планировочной структуры	15

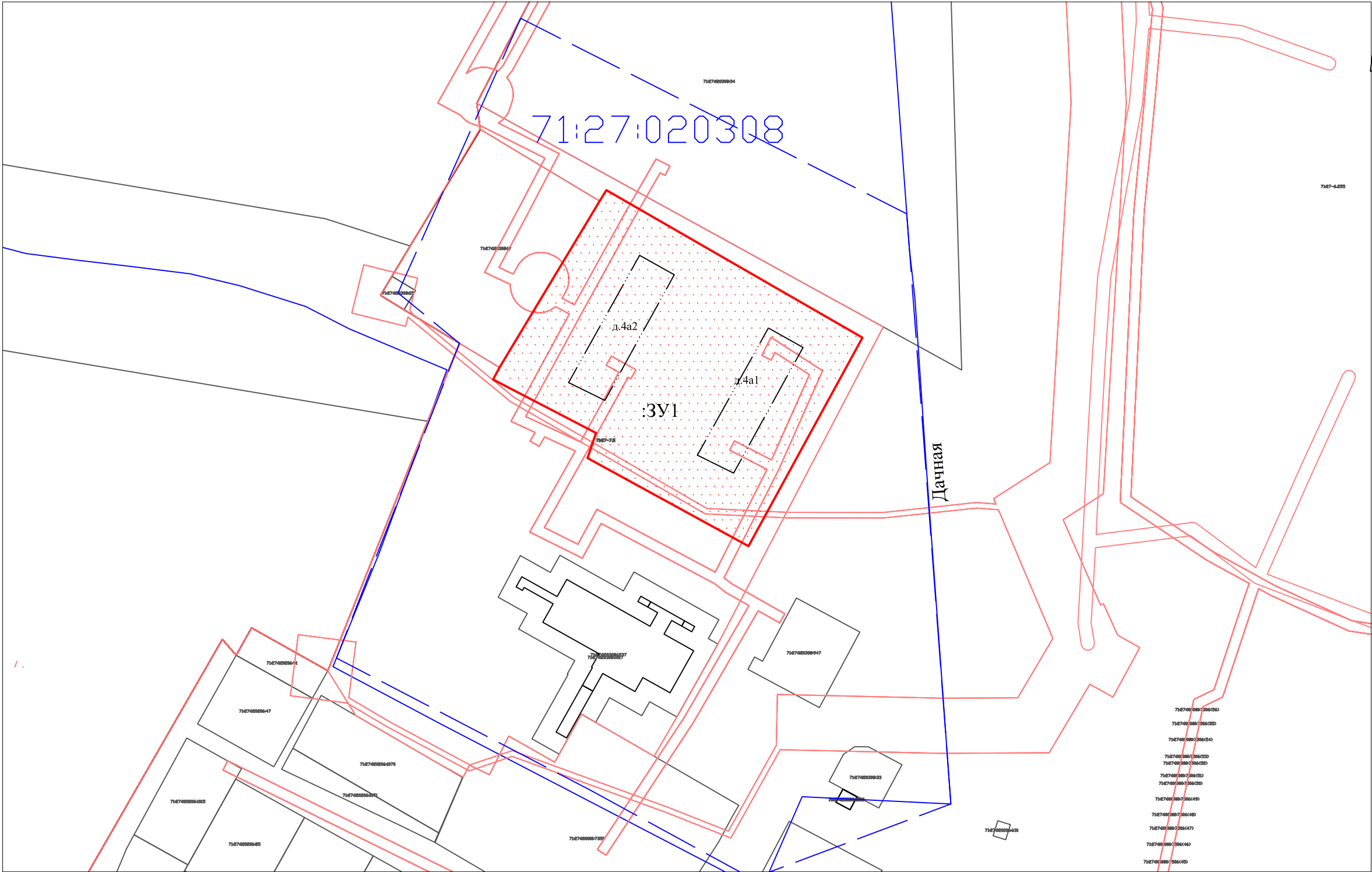
Изм.	Кодуч.	Лист	№ док.	Подпись	Дата	008-2023-ППТ-1	Лист
							5
Инов. № подл.	Подпись и дата	Взам. инв. №					

Согласовано			Взаминвен.?		Инв.? подл. подписи и дата	

ПРОЕКТ ПЛАНИРОВКИ ТЕРРИТОРИИ

Территория части квартала в границах улицы Дачная г.Ефремов Тульской области

ЧЕРТЕЖ ПЛАНИРОВКИ ТЕРРИТОРИИ



Условные обозначения:	
	Границы существующих земельных участков
	Граница кадастрового квартала
	Дорога
	красная линия
	Существующие здания и сооружения
	обозначение границы образуемого земельного участка
71:27:020308	обозначение кадастрового квартала

08-2023-ППТ-1-1			
Проект планировки территории части квартала в границах улицы Дачная г.Ефремов Тульской области			
Исполнитель	ФИО	Погн.	Дата
пом. кадастрового инж.	Савелов Г.А.		
кадастровый инженер	Бурмистрова О.А.		
Чертеж планировки территории			
Стадия			
Лист			
Листов			
ППТ			

				08-2023-ППТ-1-1			
				Проект планировки территории части квартала в границах улицы Дачная г.Ефремов Тульской области			
Исполнитель	ФИО	Погн.	Дата				
пом. кадастрового инж.	Савелов Г.А.			Чертеж планировки территории	Стадия	Лист	Листов
кадастровый инженер	Бурмистрова О.А.				ППТ		

Раздел 2. Положение о характеристиках планируемого развития территории.

Проектируемая территория расположена в границах улицы Дачная г.Ефремов Тульской области.

Площадь территории в границах проектирования составляет 51904 кв.м.

Согласно Правилам землепользования и застройки города Ефремов Тульской области, территория в границах проектирования относится к зоне Ж4 – Зона застройки многоквартирными жилыми домами.

Проект разработан с целью формирования земельного участка под многоквартирным домом: ул.Дачная, д.4а, находящегося в границах территории, для дальнейшей постановки на государственный кадастровый учет.

Ж4 - Зона застройки многоэтажными жилыми домами

Основные и условно разрешенные виды использования земельных участков и объектов капитального строительства:

Основные виды разрешенного использования

Многоэтажная жилая застройка (высотная застройка)

Социальное обслуживание

Бытовое обслуживание

Амбулаторно-поликлиническое обслуживание

Стационарное медицинское обслуживание

Дошкольное, начальное и среднее общее образование

Культурное развитие

Общественное управление

Деловое управление

Магазины

Банковская и страховая деятельность

Общественное питание

Гостиничное обслуживание

Спорт

Обеспечение внутреннего правопорядка

Улично-дорожная сеть

Инв. № подл.	Подпись и дата	Взам. инв. №	Магазины						008-2023-ПМТ	Лист
			Банковская и страховая деятельность							8
Инв. № подл.	Подпись и дата	Взам. инв. №	Общественное питание						008-2023-ПМТ	Лист
			Гостиничное обслуживание							
Инв. № подл.	Подпись и дата	Взам. инв. №	Спорт						008-2023-ПМТ	Лист
			Обеспечение внутреннего правопорядка							
Инв. № подл.	Подпись и дата	Взам. инв. №	Улично-дорожная сеть						008-2023-ПМТ	Лист
Изм.	Кодуч	Лист	№ док.	Подпись	Дата					

Благоустройство территории

- максимальный коэффициент плотности застройки:
- 0,8 - для застройки многоквартирными жилыми домами средней этажности;
- 1,2 - для застройки многоквартирными многоэтажными жилыми домами;
- 1,6 - для застройки многоквартирными многоэтажными жилыми домами (реконструируемая застройка);

Кадастровый инженер Бурмистрова О.А., тел. (848752)2-19-46, e-mail: ooosfera-pl@yandex.ru

- 2,4 - для общественной застройки;
- для иных объектов - не подлежит установлению;
- в условиях реконструкции существующей жилой застройки плотность застройки допускается повышать, но не более чем на 30% при соблюдении санитарно-гигиенических и противопожарных норм;
- расстояние от многоквартирного жилого дома с квартирами в первых этажах - не менее 2 м от красных линий;
- расстояние от многоквартирного жилого дома со встроенными в первые этажи или пристроенными помещениями общественного назначения, кроме помещений учреждений образования и воспитания допускается размещать без отступа от красной линии;
- для иных объектов капитального строительства - не подлежат установлению (определить проектной документацией);
- размещение зданий по красной линии допускается в условиях реконструкции сложившейся застройки при соответствующем обосновании;
- расстояния между объектами капитального строительства определяются исходя из требований противопожарной безопасности, инсоляции и санитарной защиты в соответствии с действующими нормами и правилами

Характеристики развития систем социального, транспортного обслуживания и инженерно-технического обеспечения

Развитие социального обслуживания регулируется положениями законодательства о социальном обслуживании Федеральным законом от 28 декабря 2013 г. N 442-ФЗ "Об основах социального обслуживания граждан в РФ". Согласно ст. 19 указанного Закона социальные услуги предоставляются их получателям в форме социального обслуживания на дому, или в полустационарной форме, или в стационарной форме. При предоставлении социальных услуг в полустационарной форме или в стационарной форме должны быть обеспечены возможность для самостоятельного передвижения по территории организации социального обслуживания, входа, выхода и перемещения внутри такой организации (в том числе для передвижения в креслах-колясках), для отдыха в сидячем положении, а также доступное размещение оборудования и носителей информации.

Развитие транспортного обслуживания производится по целевым показателям (индикаторам) развития транспортной инфраструктуры, которые включают технико-экономические, финансовые и социально-экономические показатели развития транспортной инфраструктуры, в том числе показатели безопасности, качества и эффективности транспортного обслуживания населения и субъектов экономической деятельности. Целевые показатели (индикаторы) устанавливаются по каждому виду транспорта, дорожному хозяйству, целям и задачам программы, а также в целом по транспортной инфраструктуре (Постановление Правительства РФ от 25 декабря 2015 г. N 1440

Взам. инв. №	Подпись и дата	Инв. № подл.							Лист
			008-2023-ПМТ						
Изм.	Кодуч.	Лист	№ док.	Подпись	Дата				10

Кадастровый инженер Бурмистрова О.А., тел. (848752)2-19-46, e-mail: ooosfera-pl@yandex.ru
"Об утверждении требований к программам комплексного развития транспортной инфраструктуры поселений, городских округов").

Инженерно-техническое обеспечение представляет собой подключение к существующим сетям инженерно-технического обеспечения либо создание новых сетей. Постановлением Правительства РФ от 30 декабря 2013 г. N 1314 утверждены Правила подключения (технологического присоединения) объектов капитального строительства к сетям газораспределения. Постановлением Правительства РФ от 13 февраля 2006 г. N 83 утверждены Правила определения и предоставления технических условий подключения объекта капитального строительства к сетям инженерно-технического обеспечения и Правила подключения объекта капитального строительства к сетям инженерно-технического обеспечения.

Указанные Правила определяют сети инженерно-технического обеспечения как совокупность имущественных объектов, непосредственно используемых в процессе тепло-, газо-, водоснабжения и водоотведения. При подключении объектов капитального строительства непосредственно к оборудованию по производству ресурсов либо к системам водоотведения и очистки сточных вод при отсутствии у организации, осуществляющей эксплуатацию такого оборудования, сетевой инфраструктуры указанная организация является организацией, осуществляющей эксплуатацию сетей инженерно-технического обеспечения в части предоставления технических условий и выполнения иных действий.

Для обеспечения комфортной среды проживания населения на территории существуют системы водоснабжения, водоотведения, газоснабжения, электроснабжения, связи и информатизации.

Географическая и инженерно-геологическая характеристика

Территория Тульской области расположена в зоне умеренно-континентального климата с теплым летом и умеренно-холодной зимой с устойчивым снежным покровом и хорошо выраженными, но длительными переходными сезонами года весны и осени.

Тульская область относится ко II-В климатическому району, ко 2-ой нормальной зоне влажности (СниП 23.01-99).

Температура воздуха. Среднегодовая температура составляет +5°C (стандартное отклонение 11°C), средняя температура января -10°C, июля +20°C. Продолжительность периода с положительными температурами составляет 220-225 дней.

Ветер. Осенью и зимой преобладают юго-западные и юго-восточные ветры. В теплое время года увеличивается повторяемость ветров северо-западных, северных и северо-восточных румбов. В среднем за год преобладают западные ветры.

Среднегодовая скорость ветра составляет 3.6 м/сек. Наибольшая скорость ветра наблюдается зимой и в начале весны, наименьшая-летом. Ветровой район I-й (СниП 2.01.07-85*).

Взам. инв. №	Подпись и дата	Инв. № подл.							Лист
			008-2023-ПМТ						
			Изм.	Кодуч.	Лист	№ док.	Подпись	Дата	

Кадастровый инженер Бурмистрова О.А., тел. (848752)2-19-46, e-mail: ooosfera-pl@yandex.ru

Осадки. Количество осадков за год изменяется от 470 до 575 мм. В безморозный период выпадает 70% осадков (максимум в июле).

Снежный покров появляется в среднем в первой декаде ноября. Первый снежный покров чаще всего стаивает во время оттепелей. Устойчивый снежный покров в среднем образуется в третьей декаде ноября. Разрушается устойчивый снежный покров в среднем в третьей декаде марта. Сходит снежный покров, в среднем, в первой декаде апреля. Среднее число дней со снежным покровом составляет – 113 дней. Гидрография. Плава — река в России, протекает в Тульской области. Левый приток берёт начало между деревнями Полибино и Озёрские Выселки. Правый приток берет начало в р. Пластица течёт на северо-запад, впадает в Упу у посёлка Крапивна. По данным государственного водного реестра России относится к Окскому бассейновому округу, водохозяйственный участок реки — Упа от истока и до устья, речной подбассейн реки — Бассейны притоков Оки до впадения Мокши. Речной бассейн реки — Ока.

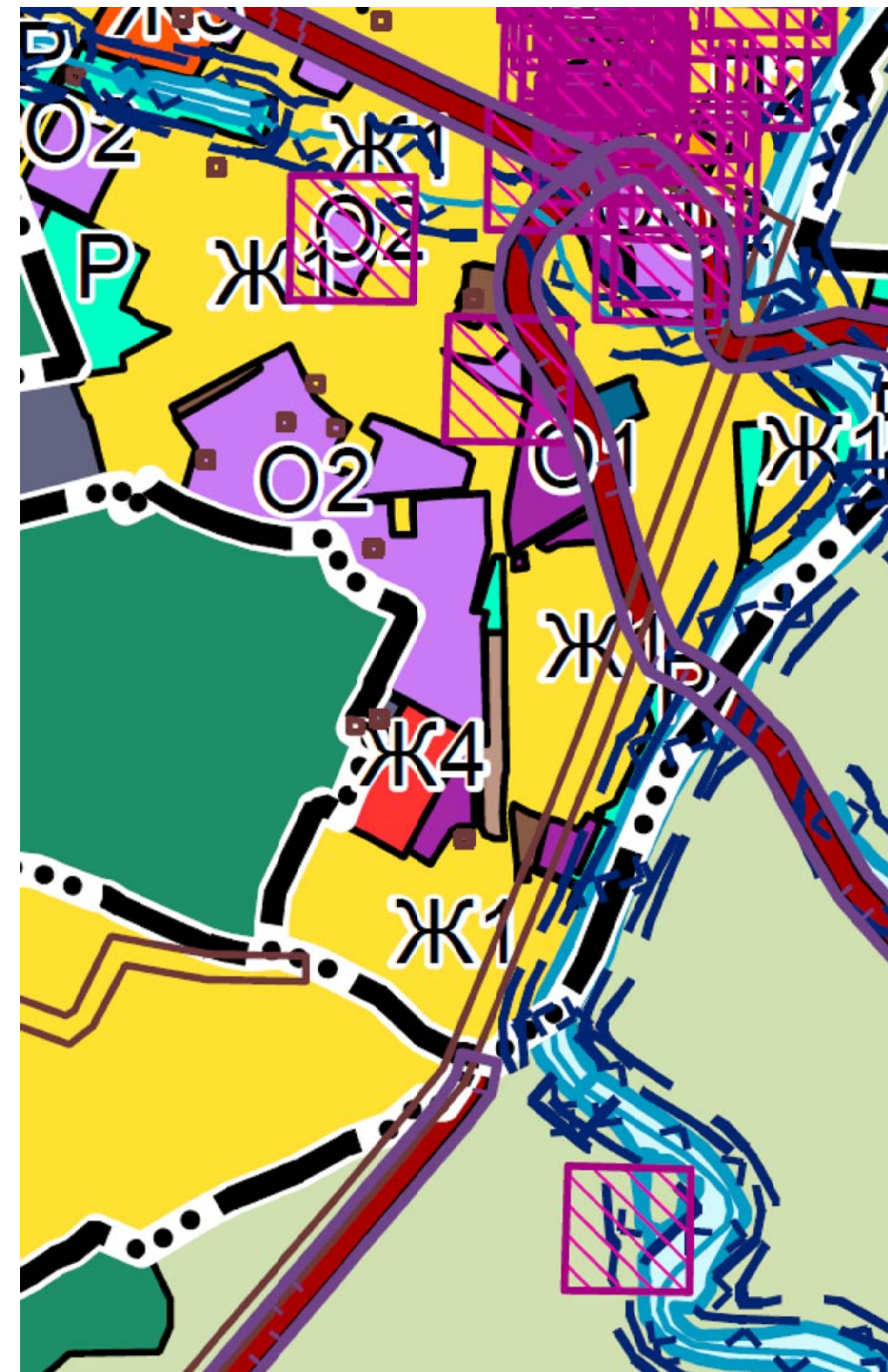
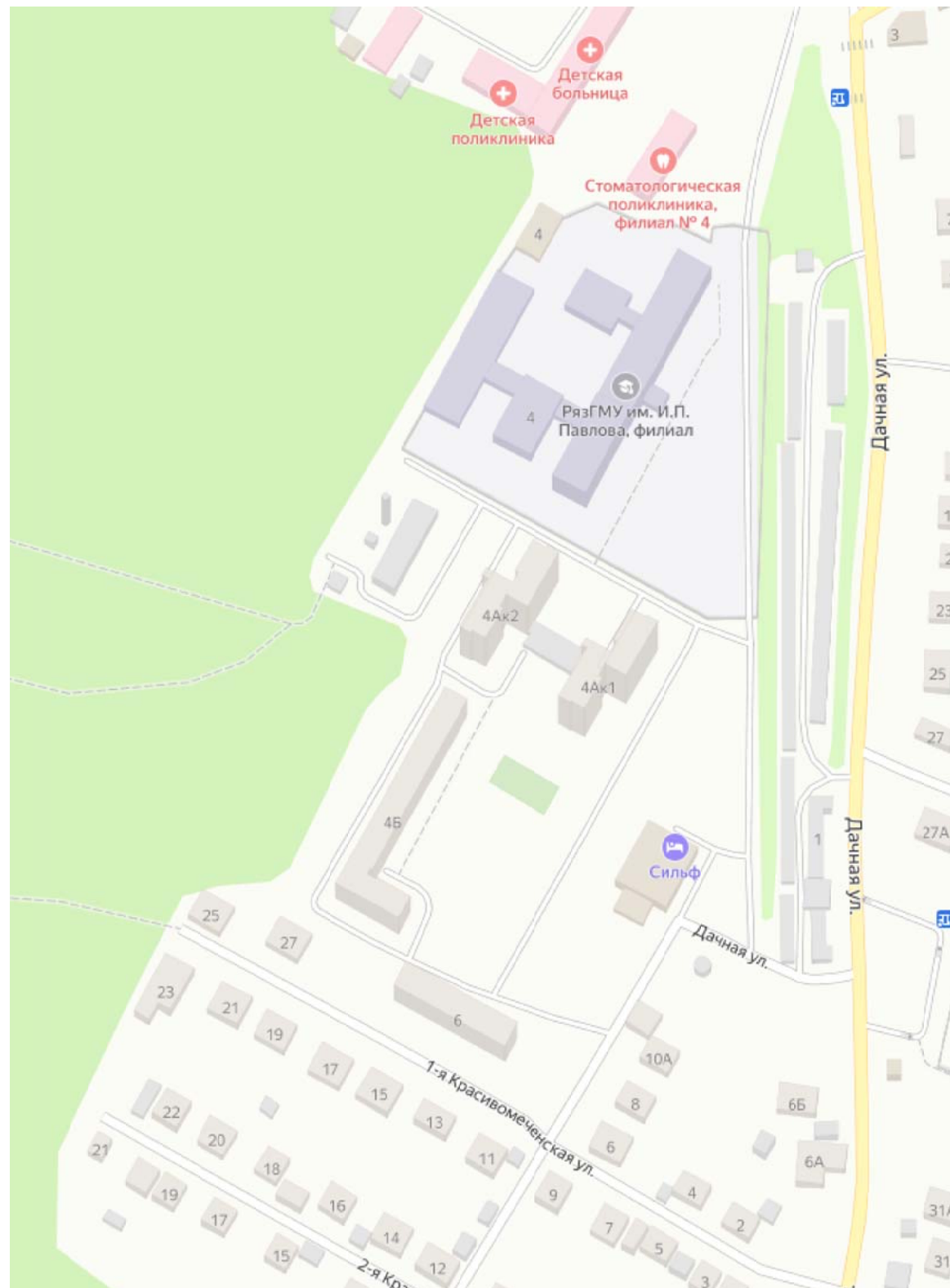
Атмосферные явления. К наиболее важным атмосферным явлениям относятся град, гроза, метель, гололед, туман. Нередко дожди сопровождаются грозами, иногда – градом. В среднем за год наблюдается 26 дней с грозами, максимально – 43 дня.

Инов. № подл.	Подпись и дата	Взам. инв. №							008-2023-ПМТ	Лист
										12
			Изм.	Кодуч.	Лист	№ док.	Подпись	Дата		

ПРОЕКТ ПЛАНИРОВКИ ТЕРРИТОРИИ

Территория части квартала в границах улицы Дачная г.Ефремов Тульской области

КАРТА ПЛАНИРОВОЧНОЙ СТРУКТУРЫ ТЕРРИТОРИИ С
ОТОБРАЖЕНИЕМ ГРАНИЦ ЭЛЕМЕНТОВ ПЛАНИРОВОЧНОЙ СТРУКТУРЫ



Инв.? подл.	подпись и дата	Взаминчен?	Согласованно

				08-2023-ППТ-2-1			
				Проект планировки территории части квартала в границах улицы Дачная г.Ефремов Тульской области			
Исполнитель	ФИО	Погн.	Дата				
пом. кадастрового инж	Савелов Г.А.			КАРТА ПЛАНИРОВОЧНОЙ СТРУКТУРЫ ТЕРРИТОРИИ С ОТОБРАЖЕНИЕМ ГРАНИЦ ЭЛЕМЕНТОВ ПЛАНИРОВОЧНОЙ СТРУКТУРЫ	Стадия	Лист	Листов
кадастровый инженер	Бурмистрова О.А.				ППТ		

Том 2

ПРОЕКТ МЕЖЕВАНИЯ ТЕРРИТОРИИ
ЧАСТИ КВАРТАЛА В ГРАНИЦАХ
УЛИЦЫ ДАЧНАЯ
Г.ЕФРЕМОВ ТУЛЬСКОЙ ОБЛАСТИ

Инв. № подл.						008-2023-ПМТ	Лист
							14
Взам. инв. №							
Подпись и дата							
Изм.	Колуч.	Лист	№док.	Подпись	Дата		

Содержание. Том 2.

ОБОЗНАЧЕНИЕ	НАИМЕНОВАНИЕ	ПРИМЕЧАНИЕ
008-2023-ПМТ-1	Основная часть проекта межевания территории	18
008-2023-ПМТ-1-1	Раздел 1. Проект межевания территории. Текстовая часть.	19
008-2023-ПМТ-1-2	Раздел 2. Проект межевания территории. Графическая часть.	23
008-2023-ПМТ-1-2	Чертеж границ планируемых и существующих элементов планировочной структуры	23
008-2023-ПМТ-1-2	Разбивочный чертеж линий отступа от красных линий в целях определения мест допустимого размещения зданий, строений, сооружений	24
008-2023-ПМТ-1-2	Чертеж границ образуемых земельных участков	25
008-2023-ПМТ-2	Материалы по обоснованию проекта межевания территории. Графическая часть	26
008-2023-ПМТ-2-1	Чертеж границ существующих земельных участков и местоположение существующих объектов капитального строительства	26

Изм.	Кодуч.	Лист	№ док.	Подпись	Дата	008-2023-ПМТ-1-2	Лист
							15
Инов. № подл.	Подпись и дата	Взам. инв. №					

Раздел 1. Проект межевания территории. Текстовая часть

Проект межевания территории разработан для территории части квартала в границах улицы Дачная г.Ефремов Тульской области, в составе с Проектом планировки данной территории.

Проект разработан с целью формирования земельного участка под многоквартирным домом: ул.Дачная, д.4а, находящихся в границах территории, для дальнейшей постановки на государственный кадастровый учет.

**Перечень образуемых земельных участков,
характеристики образуемых земельных участков,
сведения о площади и виде разрешенного использования
образуемых земельных участков**

Координаты характерных точек границ земельных участков, в отношении которых утвержден проект межевания, определенных в системе координат МСК-71.1., используемой для ведения Единого государственного реестра недвижимости в Тульской области, в соответствии с требованиями к точности определения координат характерных точек границ.

Адрес земельного участка: **Российская Федерация, Тульская область, МО г. Ефремов, г. Ефремов, ул. Дачная, д.4а**

Категория земель – **земли населенных пунктов**

Площадь земельного участка: **10080 кв.м.**

Разрешенное использование земельного участка: **Многоэтажная жилая застройка (высотная застройка)**

Условное обозначение земельного участка – **:3У1**

Обозначение	Координата X	Координата Y
н1	625930,83	296009,93
н2	625934,97	296012,47
н3	625878,82	296110,04
н4	625799,38	296066,60
н5	625832,92	296005,30
н6	625842,49	296008,51
н7	625862,85	295969,29
н8	625867,45	295971,74
н1	625930,83	296009,93

Изм.	Кодуч.	Лист	№док.	Подпись	Дата	008-2023-ПМТ-1-2	Лист
							16
Инов. № подл.	Подпись и дата	Взам. инв. №					

Сведения о границах территории, в отношении которой утвержден проект межевания, перечень координат характерных точек границ территории, определенных в системе координат МСК-71.1., используемой для ведения Единого государственного реестра недвижимости в Тульской области, в соответствии с требованиями к точности определения координат характерных точек границ

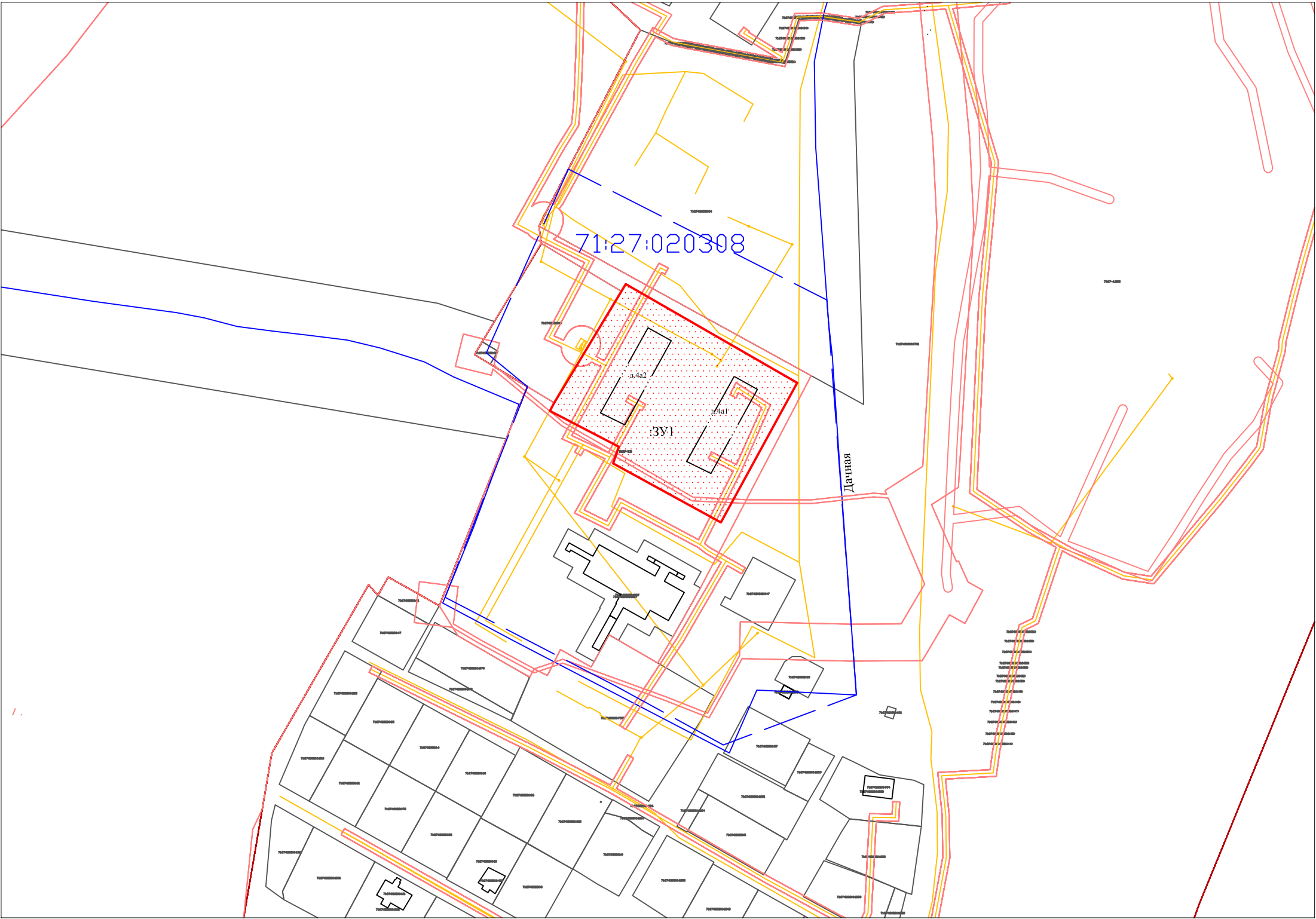
	Координата X	Координата Y
1	626000,43	295979,83
2	625925,97	296126,93
3	625701,19	296143,74
4	625672,75	296067,96
5	625706,30	296006,65
6	625756,76	295909,63
7	625876,65	295956,51
8	625895,83	295933,09
1	626000,43	295979,83

Инов. № подл.	Подпись и дата	Взам. инв. №							008-2023-ПМТ-1-2	Лист
										17
			Изм.	Кодуч.	Лист	№док.	Подпись	Дата		

ПРОЕКТ МЕЖЕВАНИЯ ТЕРРИТОРИИ

Территория части квартала в границах улицы Дачная г.Ефремов Тульской области

ЧЕРТЕЖ ГРАНИЦ ПЛАНИРУЕМЫХ И СУЩЕСТВУЮЩИХ ЭЛЕМЕНТОВ
ПЛАНИРОВОЧНОЙ СТРУКТУРЫ



Масштаб: 1:250

Условное обозначение:

	Границы существующих земельных участков
	Граница кадастрового квартала
	Дорога
	красная линия
	Существующие здания и сооружения
	обозначение границы образуемого земельного участка
71:27:020308	обозначение кадастрового квартала

				08-2023-ПМТ-1-2		
				Проект межевания территории части квартала в границах улицы Дачная г.Ефремов Тульской области		
Исполнитель	ФИО	Погр.	Дата	ЧЕРТЕЖ ГРАНИЦ ПЛАНИРУЕМЫХ И СУЩЕСТВУЮЩИХ ЭЛЕМЕНТОВ ПЛАНИРОВОЧНОЙ СТРУКТУРЫ	Стадия	Лист
пом. кадастрового инж.	Савелов Г.А.				ПМТ	Листов
кадастровый инженер	Бурмистрова О.А.					

Согласовано

Взаминчен?

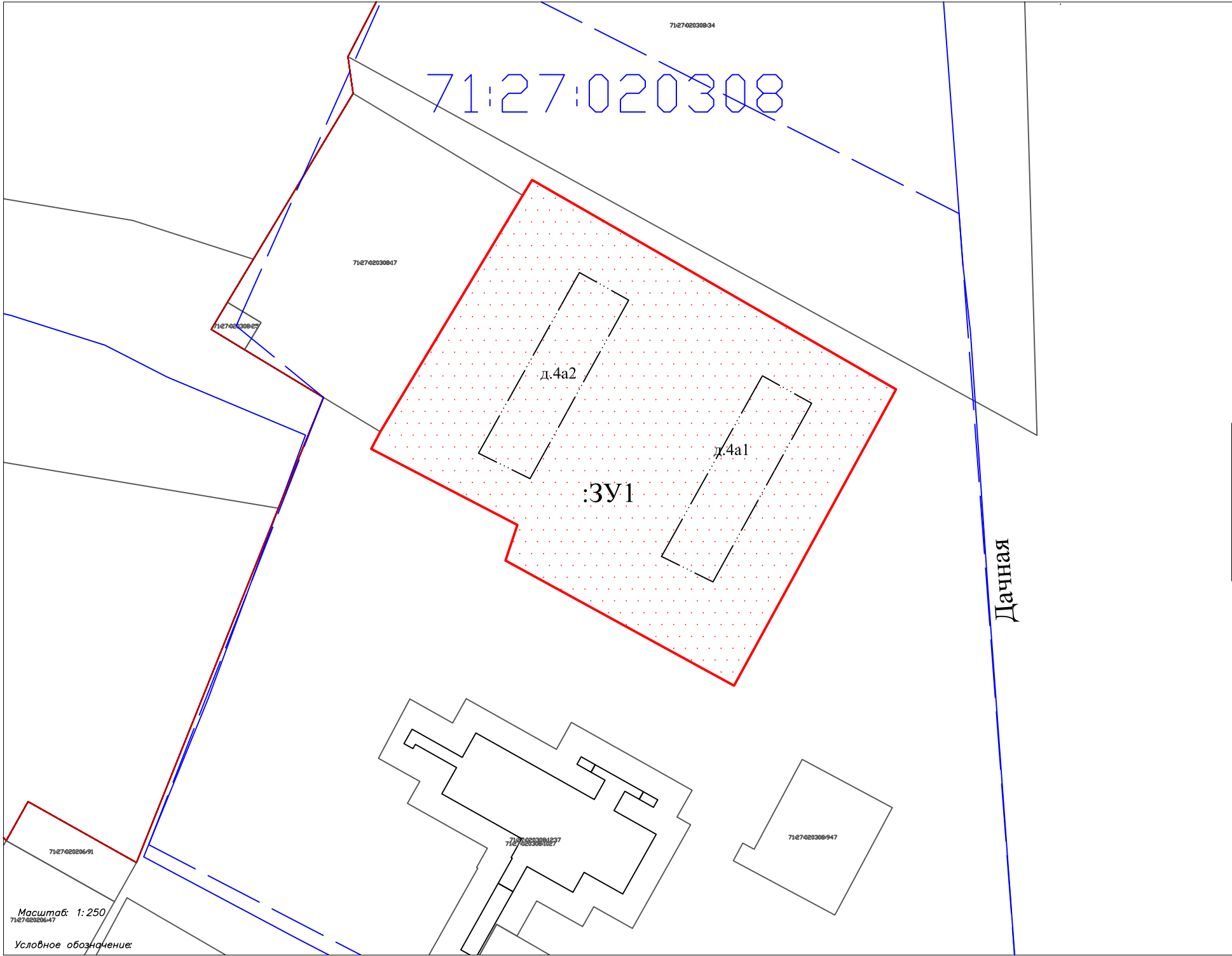
Инв.? подл. подпись и дата

А	Стадия	Лист	Листов
	ПМТ		

ПРОЕКТ МЕЖЕВАНИЯ ТЕРРИТОРИИ

Территория части квартала в границах улицы Дачная г.Ефремов Тульской области

ЧЕРТЕЖ ГРАНИЦ ОБРАЗУЕМЫХ ЗЕМЕЛЬНЫХ УЧАСТКОВ



:ЗУ1
Площадь земельного участка: **10080** кв.м.
Адрес земельного участка: Российская Федерация, Тульская область,
МО г. Ефремов, г. Ефремов, ул. Дачная, д.4а

:ЗУ1

н1	625930,83	296009,93
н2	625934,97	296012,47
н3	625878,82	296110,04
н4	625799,38	296066,60
н5	625832,92	296005,30
н6	625842,49	296008,51
н7	625862,85	295969,29
н8	625867,45	295971,74
н1	625930,83	296009,93

Примечание: Категория земель всех образуемых земельных участков - земли населенных пунктов

Согласованно

Взаимнен?

Инв.? подл. подпись и дата

Масштаб: 1:250
Условное обозначение:

	Границы существующих земельных участков
	Граница кадастрового квартала
	Дорога
	красная линия
	Существующие здания и сооружения
	обозначение границы образуемого земельного участка
:ЗУ1	обозначение образуемого земельного участка
71:27:020308	обозначение кадастрового квартала

				08–2023–ПМТ–2–1		
				Проект межевания территории части квартала в границах улицы Дачная г.Ефремов Тульской области		
Исполнитель	ФИО	Погн.	Дата	ЧЕРТЕЖ ГРАНИЦ ОБРАЗУЕМЫХ ЗЕМЕЛЬНЫХ УЧАСТКОВ	Стадия	Лист
пом. кадастрового инж.	Савелов Г.А.				ПМТ	
кадастровый инженер	Бурмистрова О.А.					

ПРОЕКТ МЕЖЕВАНИЯ ТЕРРИТОРИИ

Территория части квартала в границах улицы Дачная г.Ефремов Тульской области

ЧЕРТЕЖ ГРАНИЦ СУЩЕСТВУЮЩИХ ЗЕМЕЛЬНЫХ УЧАСТКОВ И
МЕСТОПОЛОЖЕНИЕ СУЩЕСТВУЮЩИХ ОБЪЕКТОВ КАПИТАЛЬНОГО
СТРОИТЕЛЬСТВА
(ПЛАН СОВРЕМЕННОГО ИСПОЛЬЗОВАНИЯ ТЕРРИТОРИИ)



Согласованно		
Изм.? подл. подписи и дата	Взаминвен.?	

				08-2023-ПМТ-2-1		
				Проект межевания территории части квартала в границах улицы Дачная г.Ефремов Тульской области		
Исполнитель	ФИО	Погн.	Дата	ЧЕРТЕЖ ГРАНИЦ СУЩЕСТВУЮЩИХ ЗЕМЕЛЬНЫХ УЧАСТКОВ И МЕСТОПОЛОЖЕНИЕ СУЩЕСТВУЮЩИХ ОБЪЕКТОВ КАПИТАЛЬНОГО СТРОИТЕЛЬСТВА (ПЛАН СОВРЕМЕННОГО ИСПОЛЬЗОВАНИЯ ТЕРРИТОРИИ)	Стадия	Лист
пом. кадастрового инж.	Савелов Г.А.				ПМТ	
кадастровый инженер	Бурмистрова О.А.					