

ПРОЕКТ ПЛАНИРОВКИ И МЕЖЕВАНИЯ  
ТЕРРИТОРИИ КВАРТАЛА В ГРАНИЦАХ УЛ. ДРУЖБЫ,  
УЛ. МИРА, УЛ. МАЙОРОВА И ПАРКОВОЙ ЗОНЫ В Г. ЕФРЕМОВ  
ТУЛЬСКОЙ ОБЛАСТИ

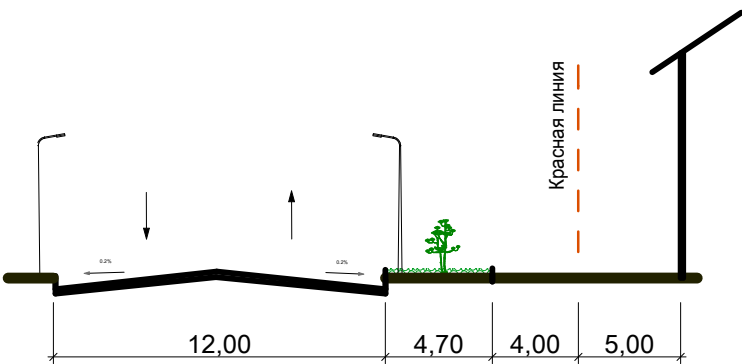
Положения

Основной чертеж проекта планировки  
М 1:1000

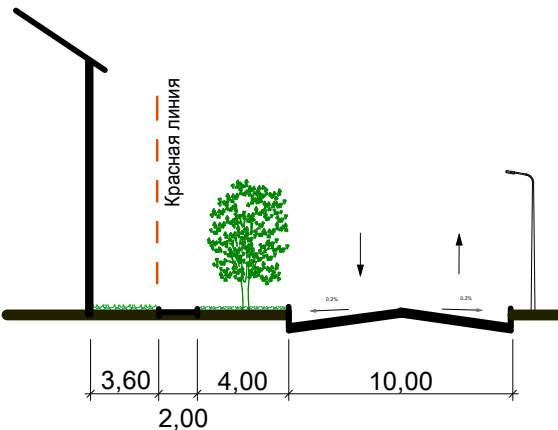
Баланс территории

Площадь квартала	40 972,00 м2
в том числе:	
площадь застройки	9 711,35 м2


ПОПЕРЕЧНЫЙ ПРОФИЛЬ I - I  
ул. Дружбы



ПОПЕРЕЧНЫЙ ПРОФИЛЬ II - II  
Парковая зона




Условные обозначения



Озеленение

Жилые здания



Красные линии

Торгово-офисные помещения

2015 - СН - 001 - ГД			
ПРОЕКТ ПЛАНИРОВКИ И МЕЖЕВАНИЯ ТЕРРИТОРИИ КВАРТАЛА В ГРАНИЦАХ УЛИЦ ДРУЖБЫ, МИРА, МАЙОРОВА И ПАРКОВОЙ ЗОНЫ В Г. ЕФРЕМОВ ТУЛЬСКОЙ ОБЛАСТИ			
Основной чертеж проекта планировки М 1:1000		Стадия	Лист
		ГД	3
		Листов	5
		ООО "Старт-Недвижимость"	